

# *Introducere în Ecologia Peisajului*

*Universitatea din București, Facultatea de Geografie  
Departamentul de Geografie Regională și Mediu*

*Specializarea: Geografia Mediului , an II, licență*



*Ileana Stupariu, 2024-2025*

## PEISAJUL ÎNTRE TEORIE– ȘTIINȚĂ– RESURSĂ.

- ✓ **Peisajul**, acest concept inter și transdisciplinar (*geografie, ecologie, geologie, biologie, agronomie, silvicultură, arte plastice, arhitectură, urbanism, peisagistică, turism, istorie-antropologie, etnografie, etnologie, sociologie, matematică, informatică, geomatică, GIS.*)
  - ✓ este o **punte** între domenii aparent diferite, dar care inserate în termenul generic de
  - ✓ **Peisaj – imaginea unui teritoriu**: se poate genera o nouă orientare de cercetare holistică.
- 
- ✓ Toate aceste „domenii au luat în considerare cu predilecție dimensiunea spațială, temporală a peisajului precum și dimensiunea sa funcțională sau estetică” (Tudora, 2009).

## ➤ PEISAJUL ÎNTRE *TEORIE-ȘTIINȚĂ*

**Pluridisciplinaritatea peisajului** rezidă din abordările științelor enumerate anterior, fiecare plecând de la o redare descriptivă și subiectivă a peisajului până la analize strict cantitative.

Această nouă abordare ne conduce spre **noul concept de peisaj** ce a fost dezbătut la Congresul mondial de Ecologia Peisajului din Canada-Ottawa, **1991** și la seminarul Ecologia practică a peisajului în Germania, 1991.

*Noul concept* integrează componentele naturale și socio-economice și le focalizează spre *rezolvarea problemelor mediului*: internalitățile și externalitățile mediului se regăsesc în fizionomia și fiziologia peisajului.

Astfel, peisajul este inclus în conceptul de mediu, iar internalitățile mediului vizează presiunea naturală, iar externalitățile mediului, presiunea antropică.

Mai târziu, în anul **2009, 2011, 2015, 2019, 2023** IALE (Austria și China, S.U.A., Italia, **Africa-Nairobi - Kenya**), se conturează noi tendințe de definire a peisajului și alte direcții de lucru, întrucât peisajul apare în tot mai multe repere legislative. [\\_ oraganizator IALE International](#)

Astfel, cele mai cunoscute direcții de cercetare/cercetare aplicată în prezent sunt:

**transformările mediului rural/urban și reflectarea lor în configurația peisajului natural /cultural; funcționalitatea peisajului în contextul schimbărilor climatice și de mediu; planificarea peisajului suport în dezvoltarea teritorială durabilă.**

## ➤ PEISAJUL ÎNTRE *TEORIE-ȘTIINȚĂ*

- ***Evoluția și definiția conceptului de peisaj.*** Noțiunea de peisaj, intrată în terminologia geografică românească prin intermediul limbii franceze (*paysage*), sinonimă termenului german de *Landschaft*, are azi înțelesuri mult mai profunde.
- Este necesar să ne amintim că termenul de peisaj a apărut încă din secolul al VI-lea.
- **Simion Mehedinți și George Vâlsan (1971)** au definit peisajul, eg. peisajul montan astfel „... *nu este numai o masă de materie înălțată... ci este o îmbinare de elemente peisagistice aflate în interacțiune....*„
- Nuanțări ale interpretării peisajului, ale definirii complexității lui, au fost făcute atât de reprezentanții diferitelor școli geografice din străinătate, cât și geografii români.



Școala italiană și iberică: Farina (1988,2006), Cañas Guerrero (1995), Sanchez Ruiz (2001);

Școala anglo-saxonă: Forman & Godron (1986), Turner (1990);

Școala germană: von Humboldt, von Richthofen, Hettner, Troll (1939);

Școala franceză: Bertrand (1968), Pinchemel (1961), Rougerie (1981), Avocat (1982), Antrop (2005); Burel ( 2003-2010)

Școala sovietică: Soceava (1975);

### Școala românească:

Mehedinți S. (1943)  
Tudoran P.(1976)  
Roșu Al.(1977, 1983)  
Grumăzescu H. (1982)  
Ungureanu Al. (1977, 2006)  
Pătroescu M.(1983, 1996, 2000)  
Drăguț L. (2000, 2003)  
Dincă I.(2004 ,2005),  
Palaghiu C. (2010-prezent)  
Stupariu I. (2001 - prezent)

The image shows a screenshot of the Wikipedia article titled "Ecologia peisajului". The page layout includes the Wikipedia logo at the top right, a search bar, and a navigation menu. The main content area contains the article title, a brief introduction, a definition of landscape ecology, a list of references, and a list of external links. The left sidebar contains various utility links like "Pagina principală", "Schimbări recente", and "Ajutor".

**WIKIPEDIA**  
Nu sunteți autentificat. Discuții Contribuți Creare cont Autentificare

Articol Discuție

Ecologia peisajului

De la Wikipedia, enciclopedia liberă

**Ecologia peisajului** sau **ecologia landsaftului** este un domeniu al ecologiei aplicate care se ocupă cu studiul științific al structurii, funcționării, dinamicii și al evoluției ecosistemelor de pe o arie geografică (*landsaft*) ce conține structuri peisagistice eterogene, compuse din mai multe medii în interacțiune în funcție de *topografia și solurile* existente. Ecologia peisajului studiază peisajele agricole și naturale, precum și impactul major al activităților umane ca agricultura, silvicultura sau dezvoltarea urbană asupra peisajului ecologic și măsurile preconizate pentru dezvoltarea economică a zonei, concomitent cu menținerea nealterată a ecosistemelor naturale existente și a biocenozelor lor.<sup>[1]</sup>

**Referințe** [ modificare | modificare sursă ]

1. \* Constantin Părvu. *Dicționar enciclopedic de mediu (DEM)* Vol. 1, A-K. București: Regia Autonomă Monitorul Oficial, 2005.

**Bibliografie** [ modificare | modificare sursă ]

- Almo Farina. Principles and Methods in Landscape Ecology: Towards a Science of the Landscape (Landscape Series). 2nd edition. Springer 2007
- Naveh Z, Lieberman A. Landscape ecology: theory and applications, 2nd ed. Springer, New York, 1994
- A. P. A. Vink. Landscape Ecology and Land Use. London: Longman, 1983

**Legături externe** [ modificare | modificare sursă ]

- Ileana Pătru-Stupariu. Ecologia peisajului. Curs. Specializarea Geografia Mediului. Universitatea din București, Facultatea de Geografie Departamentul de Geografie Regională și Mediu. An univ. 2012-2013#
- Ciprian Palaghiu. Ecologia peisajului. Curs. Facultatea de Silvicultura. Universitatea „Ștefan cel Mare” din Suceava.

**Statutul peisajului  
versus  
terminologie**

*Repere esențiale în definirea peisajului*

(pentru a pune în *antiteză multitudinea de termeni folosiți* în încercarea de a contura, de-a lungul timpului, **statutul** peisajului și nu doar sensul etimologic sau definiția).


Încă din secolul al XIX-lea, *noțiunea de peisaj* se impune ca *termen științific*, fiind introdus de naturalistul și exploratorul german Al. von Humboldt [citat de Christians, 1994], care face și prima clasificare a peisajului în funcție de omogenitatea asociațiilor vegetale.

În acel secol, *peisajul* desemna o sinteză între elementele naturale (**relief, ape, floră, faună, om!**) fiind mult timp folosit pentru a exprima termenul de **MEDIU NATURAL**.

Această reiterare se explică prin faptul că și **termenul de mediu** a fost introdus în aceeași perioadă tot de către Al. von Humboldt, însă era asociat *cu marile formațiuni vegetale și cu diversitatea climatului*.

## ➤ PEISAJUL ÎNTRE *TEORIE-ȘTIINȚĂ*

1. Trecem în revistă **alți termeni asociați** în diverse momente de timp cu peisajul: mediu înconjurător, mediu geografic, încercând să definim corect peisajul și să aducem la zi noțiunea de peisaj.
2. Budeanu & Călinescu (1982) explică noțiunea de **MEDIU** astfel: „*un spațiu ce înconjoară ființele vii și cu care acesta realizează un schimb permanent de materie și energie, făcându-le mai mult sau mai puțin dependente de el*”.
3. **MEDIUL NATURAL**, într-o accepțiune foarte largă, „*reprezintă totalitatea factorilor naturali ce sunt într-o anumită stare de echilibru și care determină condițiile de viață pentru regiunile vegetale, animale și pentru exponentul său rațional, omul*”.
4. Noțiunea de **noosferă** (noos-inteligență). Noțiunii de mediu natural i s-a opus noțiunea de noosferă sau mediu umanizat” (Bertrand, 1978).



## ➤ PEISAJUL ÎNTRE *TEORIE–ȘTIINȚĂ*

- ❑ **MEDIUL ÎNCONJURĂTOR** este mediul global, în care sunt localizați factorii și *condițiile susceptibile de a modifica starea mediului*. Mediul acționează asupra acestuia, creând astfel propriul său mediu – mediul înconjurător. [Journaux, 1989, citat de Christians, 1994, 2003].
- ❑ **MEDIUL GEOGRAFIC** este conceput ca un sistem complex, rezultat din *interacțiunea dintre societate și natură*, în principal în sensul *umanizării* mediului natural și al efectelor acestei umanizări [Herbst & Lețea, 1976 citați de Manea, 2003].
- ❑ Confuzia și duplicitatea atribuită peisajului de reprezentanții diferitelor școli peisagistice a continuat până în pragul secolului **XXI**, când peisajul capătă un statut de sine stătător.

(Vezi Convenția Europeană a Peisajului, *definiție, clasificare peisaje*).



# Peisajul ca resursă. Contextul actual al peisajului.

## Convenția Europeană a Peisajului



În anul 2000, la Florența, prin Convenția Europeană a Peisajului, s-a urmărit promovarea protecției, gestiunii și amenajării peisajelor europene.

Totodată s-a creat cadrul cooperării europene în acest domeniu.

Este primul și **singurul** tratat internațional consacrat peisajului.

În plus, prin acest tratat, peisajul capătă noi valențe, fiind definit ca: „**patrimoniul comun al Europei**” și „**Resursă**”.

După Convenția europeană a peisajului (publicată în Monitorul Oficial, partea I, nr. 536 din 23 iulie 2002, **legea 451/2002**) peisajul este definit:

A.

*„desemnează o parte de teritoriu perceput ca atare de către populație, al cărui caracter este rezultatul acțiunii și interacțiunii factorilor naturali și umani”;*

DEFINIȚIE

B.

*„parte vizibilă a spațiului terestru, peisajul în sens larg este o “construcție culturală” și “socială” ce corespunde unei cereri socio-economice, astfel impactul antropocentric asupra peisajului devine inscripția spațială a unei culturi”.*

## Prevederi generale

(după Convenția Europeană a Peisajului)

### Articol I

**Politica peisajului vizează strategii ce permit adoptarea de măsuri specifice:**

**Managementul peisajelor:** *cuprinde acțiunile vizând, într-o perspectivă de dezvoltare durabilă, **întreținerea peisajului** în scopul direcționării și armonizării transformărilor induse de evoluțiile sociale, economice și de mediu.*

**Protecția peisajului:** *cuprinde **acțiunile de conservare și mentinere** a aspectelor semnificative sau caracteristice ale unui peisaj, justificate prin valoarea sa patrimonială, derivată din configurația naturală sau antropică.*

**Amenajarea peisajului:** *reprezintă **acțiunile cu caracter de perspectivă** ce au ca scop dezvoltarea, restaurarea sau crearea de peisaje (peisajele remarcabile).*

Preluând o serie de concepte și idei din preambulul și obiectivele **acestei convenții**, exprimăm în sinteză **dimensiunile noi** ale peisajului:

Peisajul prin elementele sale constituie **cadrul de viață**, mediul în care omul prin percepția sa unică vine în contact cu mediul său înconjurător.

Peisajul este **o parte importantă a calității vieții pentru oameni**, în arealele urbane sau rurale, iar **transformarea peisajelor** este extrem de rapidă datorită evoluției tehnicilor de producție agricolă, silvică, industrială, minieră și politicilor în materie de amenajare a teritoriului, urbanism, transport, infrastructură, turism. Acest fapt impune o abordare în sens durabil.

Peisajul **este o valoare de identitate**, căci el permite omului, locuitorilor din arealul lor să se situeze în timp și spațiu, să se identifice cu o cultură, cu o colectivitate.

**În România**, această convenție a fost ratificată prin

**Legea nr. 451 din 8 iulie 2002** pentru ratificarea Convenției Europene a Peisajului adoptată la Florența la 20 octombrie 2000 (publicată în *Monitorul Oficial, partea I, nr. 536 din 23 iulie 2002*).

Peisajul este **patrimoniul**, el include valori naturale, istorice, arhitectonice, etnografice, practice agricole. El poate fi un element de memorie colectivă a societății sau a colectivității dintr-o anumită regiune.

Peisajul **este o resursă** el devenind o valoare de piață pentru activități economice majore, pentru turism, pentru amenajare.

*Peisajul prin elementele sale constituie cadrul de viață*



*Fotografii: Ileana Stupariu, 2004 Tunisia (Oază)*

*Peisajul prin elementele sale constituie cadrul de viață*



*Foto: Ileana Stupariu, 2006, Elveția Davos*



*Foto: Ileana Stupariu, 2005, Sardinia, Castel Sardo*

*Peisajul este o parte importantă a calității vieții*



*Fotografii: Ileana Stupariu, 2004 Tunisia (Casă troglodiți)*

*Peisajul este o parte importantă a calității vieții*



*Foto: Ileana Stupariu, 2006, Elveția Davos*

*Peisajul este patrimoniu, el include valori naturale*



*Foto: Ileana Stupariu, 2004,2006, 2008,2012 Ceahlău, Depresiunea Sibiu, Elvetia, Litoralul Tunisian*

*Peisajul este patrimoniu, el include valori istorice, arhitectonice*



*Foto Ileana Stupariu, 2000,2005, Cetatea Histria și Cartagina*

*Peisajul este patrimoniu, el include valori etnografice, practici agricole.*



*Foto: Ileana Stupariu, 1. Barsana, 2003;  
2. 2005, Cimitirul Vesel  
3,4, 2006, Stana Giuvala, Capite-Valea  
Trotusului*

*Peisajul este o resursă el devenind o valoare de piață pentru activități economice*



*Foto: Ileana Stupariu, 2006, 2012; Parcul national Ceahlau; Davos Elvetia*

*Peisajul este o valoare de identitate*



*Foto: Ileana Stupariu, 2005,2012, Sibiel, Delta Dunarii Murighiol*

## Cum a contribuit un tratat internațional la crearea în timp a unei rețele de cercetare și stakeholders ?\*

### Cadrul de cercetare

- ❑ Acest tratat a încurajat țările să își identifice, să își caracterizeze peisajele și apoi să le propună spre protecție și conservare (Cushman et al. 2010). Acest lucru a fost posibil prin programe de finanțare.
- ❑ Paralel cercetătorii au realizat multiple metode ce pot fi folosite în mod diferit pentru caracterizarea peisajelor, și în funcție de nevoile utilizatorilor.
- ❑ Pe lângă metodele/indicatorii clasici au apărut instrumente dedicate, e.g. *web-platform pentru facilitarea participării publicului larg*, numite **PPGIS** sau recent se încurajează și dezvoltarea de *participatory scenario development process designed by stakeholders* (Santé et al 2020).



\*Text și figuri preluate din articolul Pătru-Stupariu I., Niță A., (2021) *The role of an international treaty in creating over time a sustainable network for interdisciplinary approaches* (under review *Landscape Ecology*)

## Rolul și implicarea stakeholderilor/actori? Sunt ei partea procesului decizional?

Oamenii au fost incurajați să realizeze că au un rol important *in management of their landscapes*. (Conrad E. et.al 2019).

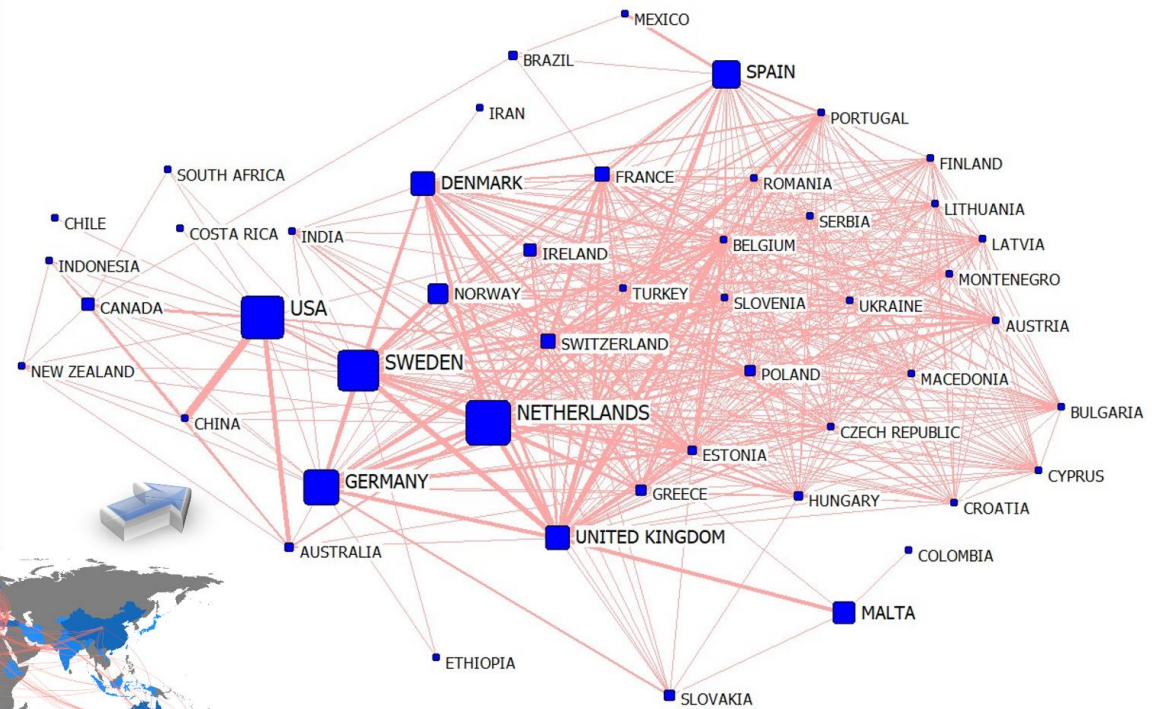
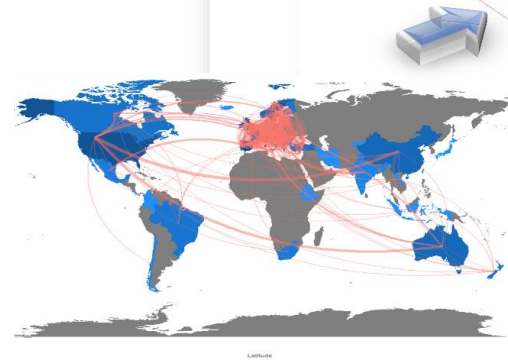
Preferințele peisagistice ale oamenilor ar putea fi instrumentul ideal pentru implementarea acestor acțiuni (Serrano-Montes, 2019).

### ARTICOLUL 5

*Fiecare parte se angajează:*

c) să stabilească proceduri de participare pentru publicul larg, autorități regionale și locale, precum și pentru alți factori interesați la definirea și implementarea politicilor peisajere

d) să integreze peisajul în politicile de amenajare a teritoriului, de urbanism și în cele culturale, de mediu, agricole, sociale și economice, precum și în alte politici cu posibil impact direct sau indirect asupra peisajului.



*Country collaboration network for ELC research*

### ARTICOLUL 6

**A. Mărirea gradului de conștientizare. Fiecare parte se obligă să mărească gradul de conștientizare a societății civile, organizațiilor private și autorităților publice în ceea ce privește valoarea peisajelor și rolul transformării lor.**

**B. Formare și educare Fiecare parte se obligă să promoveze:**

- a) formarea de specialiști în cunoașterea intervenției asupra peisajelor;
- b) programe pluridisciplinare de formare în politica, protecția, managementul și amenajarea peisajului, destinate profesioniștilor din sectorul privat și public și asociațiilor interesate;
- c) cursuri școlare și universitare care în cadrul disciplinelor de specialitate să abordeze probleme privind valorile legate de peisaj și protecția, managementul și amenajarea acestuia.

Pe 20 octombrie 2010, la Florența s-au celebrat zece ani de la adoptarea acestui tratat. La acest congres au fost dezbătute principalele beneficii aduse de implementarea Convenției în diferite țări.

Rezultate benefice ale implementării convenției în Spania, Italia, Franța, Belgia s-au văzut din anul .

Astfel, implementarea eficientă a acestui tratat, a creat pârghiile necesare pentru elaborarea politicilor locale de peisaj.

În Franța, Belgia, ministerele ce se ocupă de amenajarea teritoriului au clar delimitată o structură pentru Peisaj.

În Spania există un Observator al Peisajului ce gestionează baza de date peisagistice (apare un catalog al unităților peisagistice) și reglementări clare privind extinderea spațiului construit.

Elveția are o întreagă rețea de institute tehnice de analiză și gestionare a peisajului.

Un tratat semnat acum

**20 de ani, octombrie, 2020**

a produs efecte neașteptate în cercetarea peisajului, planificarea peisajului sau politicile peisagistice.

Desigur, implementarea s-a făcut treptat și diferit în țările europene, referindu-se la sistemele naționale specifice.

(De Montis, 2014).

Studiul nostru\* a evidențiat faptul că este încă **nevoie de transferul de bune practici** și de **politici clare** pentru implementarea ELC în funcție de specificul peisajului.

Mai mult, **crearea de rețele între instituții** politice, universități și ONG-uri locale și regionale agenții publice, comunități locale sau grupuri de lucru pentru promovare și de ce nu îmbunătățirea ELC rămâne încă o provocare (Bixler și colab. 2016).

\*Text și figuri preluate din articolul Pătru-Stupariu I., Niță A., (2021) *The role of an international treaty in creating over time a sustainable network for interdisciplinary approaches (under review Landscape Ecology)*

## Rețele ce au contribuit/contribuie la punerea în aplicare a Convenției Europene a Peisajului.



**UNISCAPE** este Rețeaua europeană de universități. A fost creată la Florența în ianuarie 2008, ca urmare a inițiativei comune a 23 de universități europene.

Membrii fondatori ai UNISCAPE sunt 42 de universități din Italia, Spania, Olanda, Portugalia, Slovenia, Belgia, Slovacia și Franța. În prezent sunt 56 de universități.

La 10 ani de la implementarea convenției apărut

### **Rețeaua Europeană a Peisajului** (**RECEP-ENELC**),

rețea internațională a autorităților locale regionale ce promovează implementarea EL (Convenția Europeană a Peisajului).

**Județul Prahova** este singurul din România care a aderat la rețeaua RECEP-ENELC.

Reprezentantul oficial al României în RECEP-ENELC este arhitectul șef al Județului Prahova, care a organizat întâlnirea de la Ploiești din 2010.



**CIVIL SCAPE** este o federație internațională formată din 132 de organizații ale societății civile, instituții publice și actori economici din 32 de țări.

Această federație implică diverși membri care își dedică munca pentru protecția, gestionarea și planificarea peisajului, în conformitate cu „Convenția europeană a peisajului” (Florența, 20 octombrie 2000).

## Consiliul European/CEMAT

- ✓ Cele mai importante acțiuni de implementare a ELC. au fost realizate prin intermediul *Consiliului European/CEMAT – Conferința europeană a Miniștrilor responsabili cu Amenajarea Teritoriului și a peisajului*
- ✓ **CEMAT** ajută la elaborarea și adoptarea la nivelul UE a unor politici și strategii ce vizează direct dezvoltarea spațiilor peisagistice la nivel comunitar.
- ✓ *Țara noastră, odată admisă în acest spațiu, este obligată să le ratifice, dar mai ales să le respecte.*

<b>Locul conferinței</b>	<b>Tema aplicării și implementării Convenției</b>
<b>Lisabona-2001</b>	<b>Patrimoniu peisagistic</b> , amenajarea teritoriului și dezvoltare durabilă”, (CEMAT, 2001–2010).
<b>Dresda -2002</b>	<b>Rolul autorităților locale și regionale</b> în cooperarea transnațională în materie de dezvoltare regională, amenajarea teritoriului și a peisajului (CEMAT, 2001–2010).
<b>Ljubliana, 2003</b>	<i>Ghidul de evaluare a patrimoniului rural european.</i>
<b>Erevan -2004</b>	Au fost <b>definiți termenii</b> de patrimoniu natural, patrimoniu cultural, patrimoniu imaterial (tradiții, obiceiuri)- CEMAT, 2001–2010).
<b>Moscova- 2005</b>	2005 – dezvoltarea teritorială durabilă a continentului European (CEMAT, 2001–2010). Au fost stabilite cinci tipuri de rețele . <i>Rețeaua europeană a peisajului</i> – aici a fost prezentată și <i>Harta peisajelor europene</i> și inițiativa de evaluare a peisajului.
<b>Bratislava-2006</b>	2006 – <b>orașele, cadru de viață</b> și motoare de dezvoltare (CEMAT, 2001–2010). Accentul s-a pus pe <i>peisajul urban</i> .
<b>Andora -2007</b>	Accesibilitatea și atractivitatea teritoriilor rurale (CEMAT, 2001–2010).

<i>Locul conferinței</i>	<i>Tema aplicării și implementării Convenției</i>
<b>Sankt Petersburg - 2008</b>	Strategii pentru metropole (CEMAT, 2001–2010). Principalul obiectiv a fost legat de <b>punerea în valoare a patrimoniului cultural</b> , modificarea peisajului urban, dezvoltarea energiilor durabile
<b>Kiev -2009</b>	Dezvoltarea teritorială durabilă a Continentului European într-o lume în schimbare. Ameliorarea calității vieții, <b>gestiunea responsabilă a peisajului și a valorilor naturale și culturale</b>
<b>Moscova -2010</b>	În contextul temei „ <b>Patrimoniul rural</b> ca factor de coeziune teritorială” au fost subliniate în mod explicit amenințările la adresa peisajului rural.
<b>Atena -2011</b>	Moștenirea culturală, naturală. Natural /Cultural Heritage.
<b>Thessaloniki -2012</b> ----- <b>București -2017</b>	Peisajul și <b>strategiile</b> viitoare de planificare teritorială.  Dezvoltarea teritorială durabilă a continentului european/ o mai bună guvernare
<b>Elveția – 2020, 2021, 2022, 2023</b>	Peisajul integrat în <b>politicile sectoriale</b> (mediu, agricultură, orașe, economie) Landscape policy ( vezi document)

## Întrebări personale

Întrucât am văzut că peisajul de-a lungul timpului a cunoscut mai multe abordări încercăm, în continuare să răspundem **unor întrebări personale**:

1. De ce o convenție a peisajului?
2. Care este scopul Convenției și cât s-a reușit să se implementeze și să se aplice în diferitele state europene din momentul ratificării până în prezent?
3. Există exemple de bune practici din țările europene privind aplicarea și implementarea ELC?
4. Au autoritățile locale și regionale un rol important în aceste demersuri?
5. Este nevoie de alte legi?

**La întrebările 4 și 5** răspundem că în România, până în prezent, toate legile privind mediul sau peisajul au fost primite cu mare deschidere, dar fără a fi aplicate în mod concret.

Conturează și tu câteva întrebări



**La prima întrebare** răspundem că schimbările climatice, economice din ultimele decenii, presiunea tot mai mare asupra resurselor tradiționale au condus la transformarea peisajelor, chiar la pierderea biodiversității acestora.

**La întrebările 2, 3** răspundem că scopul ELC. rezidă atât din obiectivele prezente în preambulul convenției cât și din cele 15 articole, care prevăd clar: Convenția recunoaște diversitatea și calitatea peisajelor europene, dorind să instituie un instrument nou, consacrat în mod exclusiv protecției, managementului și amenajării tuturor peisajelor europene.

*În concluzie*  
la nivelul țării noastre  
implementarea cu  
succes a ELC. ar implica  
diferite tipuri de acțiuni:

*Convenția Europeană a Peisajului diferă de  
celelalte reglementări, prin recunoașterea  
valorii tuturor peisajelor.*

*Estetica peisajului este la fel de importantă ca  
funcțiile economică și ecologică.*

1. *Conștientizarea populației* (aplicarea unor chestionare prin care să se surprindă care este mentalitatea populației asupra valorilor tradiționale, a peisajului). Aplicarea lor în diferite puncte ne oferă o distribuție spațială.
2. *Campanii susținute prin mass-media*, școală vis a vis de valoarea, protecția, beneficiile economice care se pot obține dintr-o bună gestionare a peisajului ca resursă, campanii de salubritate a peisajului.
3. *Integrarea peisajului* în planurile de urbanism și de amenajarea teritoriului prin *Studiu Peisagistic*.

**Aceste propuneri sunt în consens cu prevederile ELC., care cere statelor membre ale Consiliului Europei să recunoască peisajul și să îl integreze în politicile de amenajare a teritoriului, culturale, de mediu, agricole, sociale, economice sau în alte politici care pot avea un efect direct sau indirect asupra peisajului.**

## Cursul prezintă Informații preluate din:

### Bibliografie



1. *Peisaj și gestiunea durabilă a teritoriului* , Ileana Pătru-Stupariu, 2011;
2. *Elaborarea și implementarea unui algoritm de evaluare și prognoză peisagistică. Aplicații la sectorul montan și subcarpatic al Văii Prahova*, Ileana Pătru-Stupariu, 2011.

Toate drepturile de autor sunt rezervate autorului și Editurii Universității, București

**Imagini folosite:** *arhiva PP, arhiva personală, surse citate.*

*Materiale încărcate :* <https://unibuc.ro/user/ileana.stupariu/>

*Dacă utilizezi informații, idei, date, imagini, din acest curs, citează-l ca resursă online*

<https://unibuc.ro/user/ileana.stupariu/>